LEGENDA

mapový podklad a hranice

- KATASTRÁLNÍ MAPA
- HRANICE KATASTRÁLNÍCH ÚZEMÍ
- HRANICE ŘEŠENÉHO ÚZEMÍ

STAV | NÁVRH

veřejně prospěšné stavby a opatření

plochy a koridory s možností vyvlastnění

- WD — DOPRAVNÍ INFRASTRUKTURA (plocha/koridor)
- WD — DOPRAVNÍ INFRASTRUKTURA (koridor - zobrazen osou)
- WU — ZALOŽENÍ PRVKŮ ÚSES
- WR — OPATŘENÍ KE ZVYŠOVÁNÍ RETENČNÍCH SCHOPNOSTÍ ÚZEMÍ

plochy a koridory s možností uplatnění předkupního práva

- PO — OBČANSKÉ VYBAVENÍ - VEŘEJNÁ INFRASTRUKTURA
- PP — VEŘEJNÁ PROSTRANSTVÍ

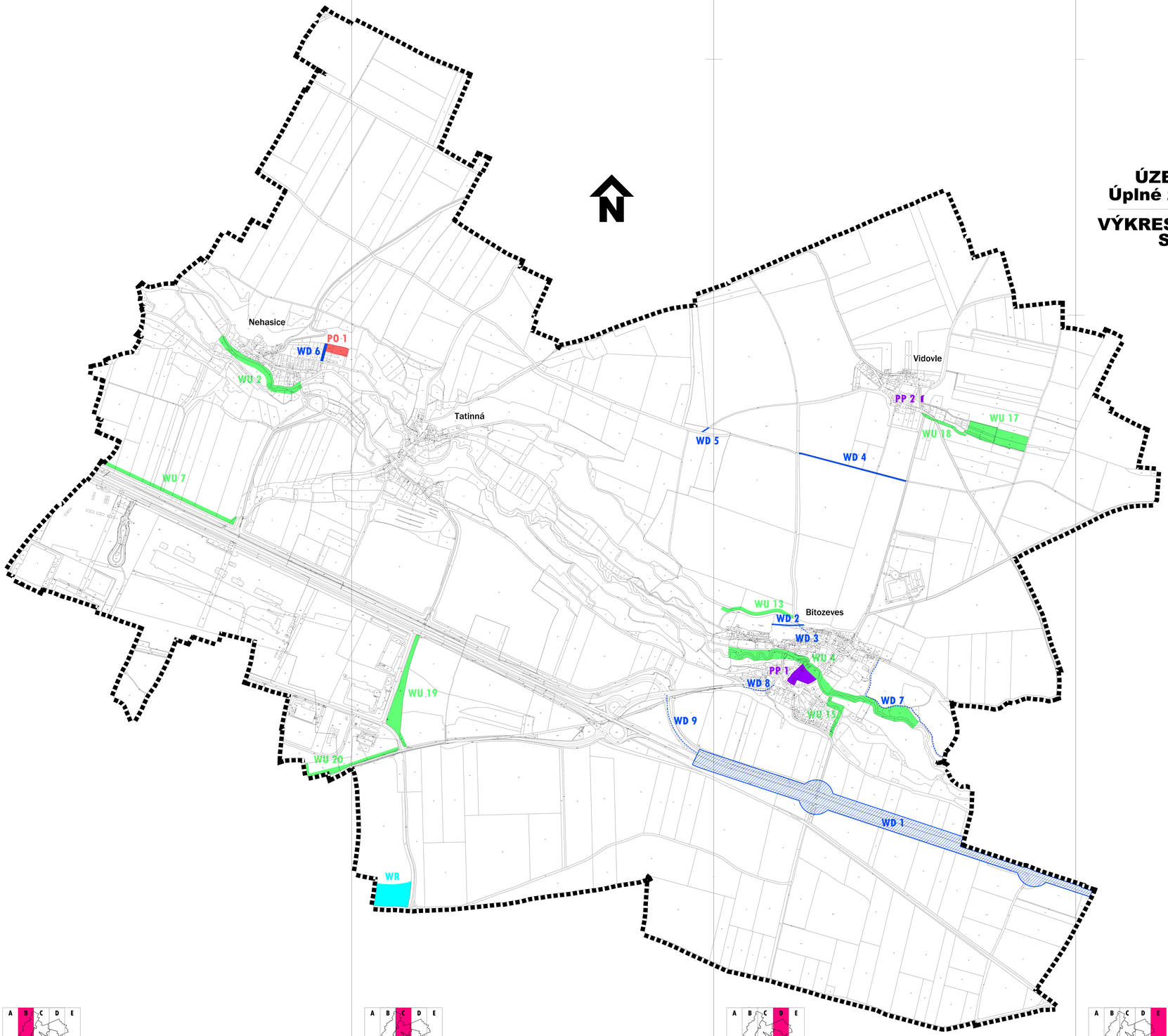

ÚZEMNÍ PLÁN BITOZEVES
Úplné znění po vydání změny č.2

VÝKRES VEŘEJNĚ PROSPĚŠNÝCH STAVEB A OPATŘENÍ

ZÁZNAM O ÚČINNOSTI

Zastupitelstvo obce Bitozeves

Usnesením č. 9/2022 ze dne 2.2.2022

Ing. Martina Oppelová
MÚ Žirovnice, Stavební a životnímu prostředí, Úsek ochrany přírody
Úřad územního plánování

BITOZEVES
ÚZEMNÍ PLÁN

POŘIZOVATEL: MĚSTSKÝ ÚŘAD ŽIROVNICE
Stavební a životnímu prostředí, Úsek ochrany přírody
Masarykovo nám. 1, 394 64 Žirovnice

ZPRACOVATEL: ING. ARCH. IVAN KAPLAN - AGORA STUDIO
Vlachovická 136, Praha 3, 130 00

Úplné znění po vydání změny č.2

NÁZEV	VÝKRES VEŘEJNĚ PROSPĚŠNÝCH STAVEB A OPATŘENÍ	LIST NÁVRHU 3
ZPRACOVAL	DOC. ING. ARCH. IVAN KAPLAN ING. GEOG. FLORIAN CHMOUNIRA	PAGE
MĚŘÍTKO	1 : 5 000	DATUM 1 / 2023

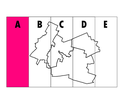

Výkres veřejně prospěšných staveb a opatření — Pás A

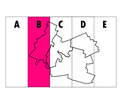

Výkres veřejně prospěšných staveb a opatření — Pás B

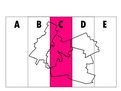

Výkres veřejně prospěšných staveb a opatření — Pás C

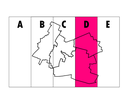

Výkres veřejně prospěšných staveb a opatření — Pás D

Výkres veřejně prospěšných staveb a opatření — Pás E