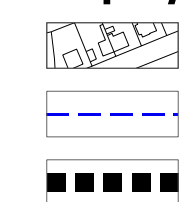


# LEGENDA

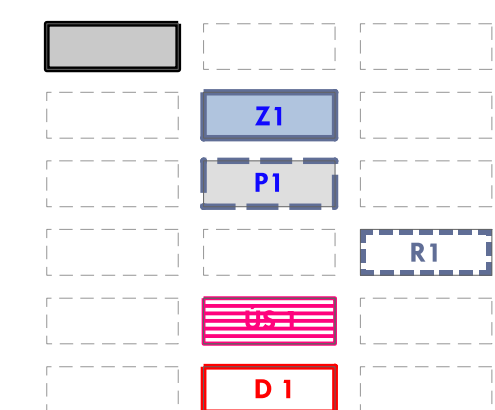
## mapový podklad a hranice



KATASTRÁLNÍ MAPA  
 HRANICE KATASTRÁLNÍCH ÚZEMÍ  
 HRANICE ŘEŠENÉHO ÚZEMÍ

STAV NÁVRH REZERVA

## základní členění území

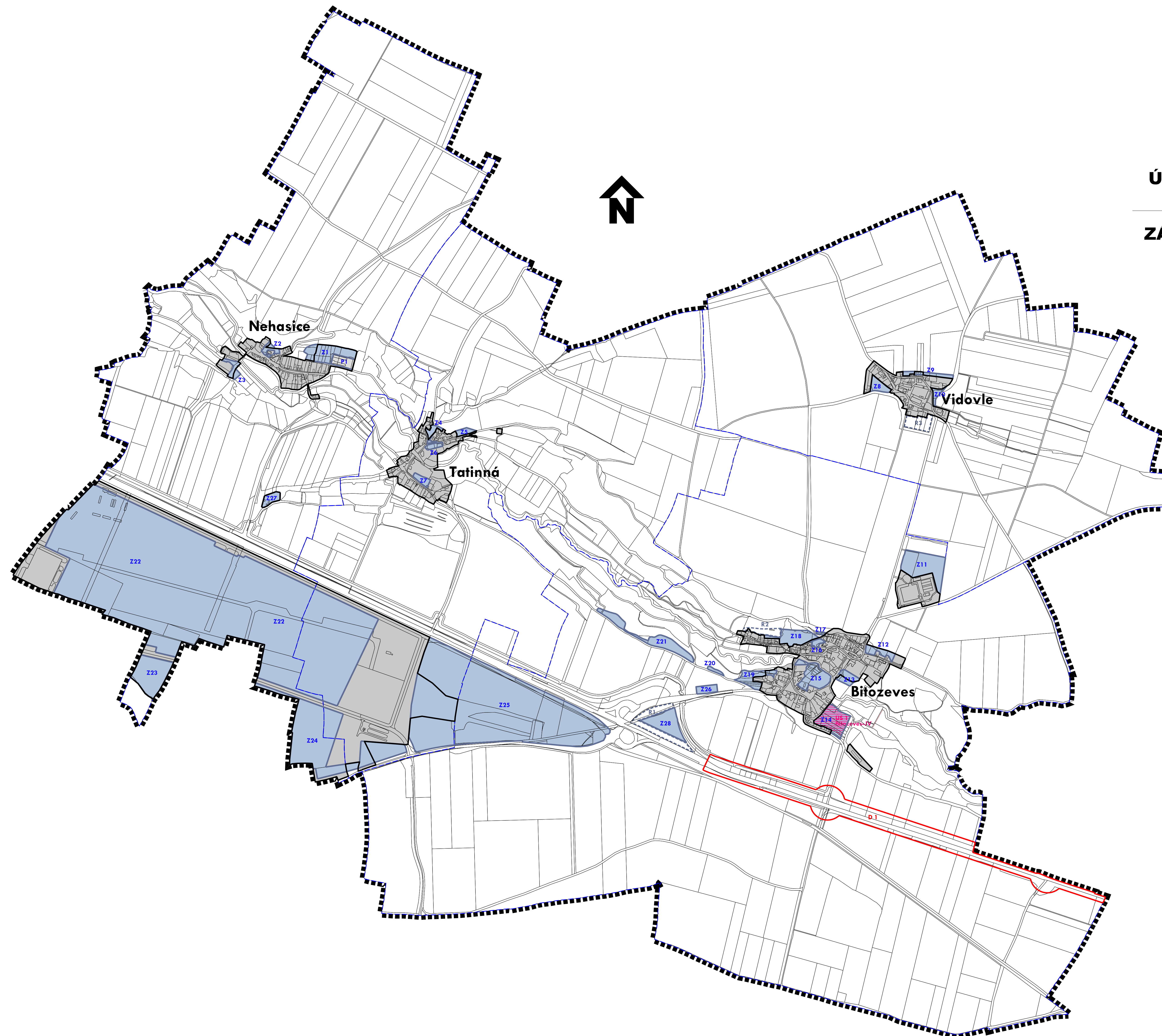


ZASTAVĚNÉ ÚZEMÍ VYMEZENÉ K 1. 4. 2013  
 ZASTAVITELNÉ PLOCHY  
 PLOCHY PŘESTAVEB  
 ÚZEMNÍ REZERVY  
 PLOCHY, V NICHŽ JE ROZHODOVÁNÍ O ZMĚNÁCH  
 V ÚZEMÍ PODMÍNĚNO ÚZEMNÍ STUDIÍ  
 KORIDORY DOPRAVNÍ INFRASTRUKTURY



# ÚZEMNÍ PLÁN BITOZEVES Výroková část

## ZÁKLADNÍ ČLENĚNÍ ÚZEMÍ



ZÁZNAM O ÚČINNOSTI ÚZEMNÍHO PLÁNU BITOZEVES	
Územní plán vydala	Zastupitelstvo obce Bitouzeves
Datum nabylí účinnosti	
Pařížovatel	Obecní úřad Bitouzeves 440 01 Bitouzeves 50
Oprávněná úřední osoba pařížovatele	Ing. arch. Zdeňka Táborská pověřená výkonem územně plánovací činnosti podle §24 odst. 1 zákona č.183/2006 Sb., o územním plánování a stavebním řádu (stavební zákon)
Podpis	Podpis

# BITOZEVES

## ÚZEMNÍ PLÁN

PORÍZOVATEL : OBECNÍ ÚŘAD BITOZEVES  
 profesijním kvalifikované osoby  
 ZPRACOVATEL : ING. ARCH. IVAN KAPLAN - AGORA STUDIO  
 Vlnohradská 156, Praha 3, 130 00

Výroková část	
PRŮBĚH	OBECNÍ ÚŘAD BITOZEVES
ZPRACOVATEL	DOC. ING. ARCH. IVAN KAPLAN ING. KATEŘINA JEJBOŠKOVÁ ING. ARCH. MARTINA HALOVÁ
MĚŘITÍ	1 : 10 000
STAV	VIII/2015

1